Comune di Sant'Anna d'Alfaedo

Numeri utili
Promenade 2018
Lemi storici

IL TERRITORIO

Sull'ampio territorio di Sant'Anna d'Alfaedo (43,65 chilometri quadrati) sul quale vivono e operano oltre 2.500 abitanti, sono presenti eccezionali fenomeni naturali o particolari strutture, opera dell'uomo o risalenti ad un lontano passato, a cominciare dalla **Spluga della Preta**, l'abisso che sprofonda quasi 900 metri nelle viscere del **Corno d'Aquilio**, oggetto di spedizioni speleologiche italiane e straniere a partire dal 1925.
Per non dire del titanico **Ponte di Veja**, a cui sembra che Dante si sia ispirato per descrivere le Malebolge dell'Inferno, e il Mantegna lo ha ritratto nell'affresco dipinto nel 1474 nella Camera degli Sposi del Palazzo Ducale di Mantova.
E ancora, l'antica **chiesa di San Giovanni in Loffa** che si eleva sull'omonimo monte, 1.055 m, un


Il Ponte di Veja

tempo meta di pellegrinaggi in quanto chiesa madre della Lessinia centro occidentale; il Museo di storia naturale, in cui sono esposti eccezionali reperti preistorici e di fauna marina.
Da non dimenticare il **forte Monte Tesoro**, nella frazione di Corrubio: l'ex complesso militare del Regno d'Italia – fu costruito tra il 1905 e il 1911 – che il Comune ha ottenuto a titolo gratuito dal Demanio, allo scopo di riqualificarlo e trasformarlo in un centro di promozione culturale e turistica.
La **palestra di roccia di Ceredo**, che si sviluppa su di una falesia e si svolge su mur strapiombanti di calcare, con grande varietà di prese, ma soprattutto tante canne estremamente estetiche. L'inclinazione e la lunghezza delle vie, rendono l'arrampicata particolarmente faticosa per gli avambracci, ma non mancano le vie più tecniche con passaggi delicati in placca. Da notare i grande lavoro svolto dai ragazzi locali per rendere sicuri e interessanti gli itinerari.
Ci sono poi le architetture spontanee, espressione d'arte popolare unica nel suo genere nelle vecchie costruzioni realizzate in pietra e da ultimo, ma non per importanza, il **Castelliere della Guaite**, risalente alla tarda età del Bronzo (XV - XIV secolo avanti Cristo).Un monumento, dunque, importantissimo che gli antenati lessinici hanno potuto realizzare per la presenza in sito della Pietra di Prun (nelle vicinanze ci sono ancora delle cave attive), un materiale facilmente estraibile e lavorabile.

SENTIERI

SENTIERO n.1 "CROCE DELLO SCHIOPPO, SALETTI, GIARE"
Tempo necessario ore 2.0
Si prende il sentiero a Croce dello Schioppo e si percorre una stradina in mezzo a boschi e pascoli. Dopo circa una quarantina di minuti si può godere di una magnifica vista sulla Valpantena. Proseguendo tra boschi e pascoli si passa per contrada Saletti dove si possono ammirare dei magnifiche strutture in pietra locale. Quindi si prosegue per il paese di Giare.

SENTIERO n. 2 "CERNA, MOLINA, BOAR, CERNA"
Tempo necessario: ore 2.30
Partendo dalla località "Crosara" di Cerna, per una serie di piccoli sentieri molto ben curati, attraverso prati e stradine cintate da pietre si raggiunge Molina, dove è possibile una sosta. Per il ritorno si passa per la contrada Boar e si ritorna a Cerna. Il percorso è particolarmente panoramico in direzione Molina.

La chiesa di San Giovanni in Loffa

SENTIERO 3 "CORRUBIO, VAGGIMAL, PONTE DI VEJA, GIARE, CORRUBIO"
Tempo necessario ore 2 circa
Itinerario ad anello che gira attorno al monte Tesoro. Partendo da Corrubio si prende il sentiero 252 fino a raggiungere Vaggimal. Da qui si prosegue per il ponte di Veja sempre seguendo il medesimo sentiero numerato. Proseguendo per l'itinerario E5 si raggiunge la Croce dello Schioppo, da dove si risale in direzione Corrubio.

SENTIERO 4 "SENTIERO DEI CARBONARI"
Tempo necessario ore 2 circa
Si parte da Corrubio in direzione monte Masua. Da questo punto si può ammirare tutta la Valpolicella; in particolare modo durante il periodo della fioritura dei ciliegi si può godere di un panorama stupendo. Se si percorre questo sentiero in una giornata particolarmente limpida si possono scorgere in lontananza le vette degli Appennini ed un lembo di lago di Garda. Seguendo le indicazioni, in breve si raggiunge Cerna.

SENTIERO 5 "CESCATTO, PRA'LONGO, FONTANELLE, CESCATTO"
Tempo necessario: ore 1 circa.
Partendo da Cescatto, un bellissimo sentiero porta, passando dal Prà Longo, in fondo al Vajo, All'inverno, quando la temperatura è sotto lo zero, si ghiaccia tutta una parete dal Vajo e si formano una serie di piccole cascate che danno origine ad artistiche composizioni di ghiaccio.
Accanto si può ammirare il paziente lavoro di erosione dell'acqua sulla roccia. Sentiero non impegnativo tra prati e boschi.

SENTIERO 6 "RONCONI, GROLA, TOMMASI, FOSSE, RONCONI"
Adatto a rampichino.
Percorso per rampichino di circa 2 ore. Da Ronconi in circa mezz'ora si arriva alla Grola; bellissima contrada dove ci si può dissetare ad una sorgente d'acqua naturale. Proseguendo lungo i boschi si arriva a Contrada Tommasi; da lì si prende la strada asfaltata per Fosse e Ronconi.

SENTIERO 7 "CESCATTO, LAITA, MARCIORA"
Tempo necessario minuti 20 circa.
Vecchia "mulattiera", su cui una volta cari e uomini transitavano quotidianamente. Partendo da Cescatto, dopo circa 10 minuti si arriva in località Laita, una vecchia contrada ancora abitata, tipica di questa zona. Proseguendo per il Vajo della Marciora ci si ricongiunge con la strada asfaltata. Anche questo percorso si snoda tra boschi

SENTIERO 8 "CEREDO, PALESTRA DI ROCCIA, VALEN, CEREDO"
Tempo necessario ore 3 circa.
Si parte da Ceredo passando per quasi tutto il tragitto sotto le grandi "senge" che circondano tutto il Paese. Lungo il percorso si possono ancora vedere degli antifatti nella rocca che servivano come rifugi durante l'ultimo conflitto. E' visibile una spelonca, conosciuta con il nome "TANESELA", nota per ritrovamenti archeologici. A metà percorso si trova la splendida palestra di roccia, proseguendo, si attraversa la località Valen composta di 2/3 case vecchissime ma architettonicamente molto suggestive. Tutto il percorso si snoda tra dei boschi bellissimi.

SENTIERO 9 "CEREDO - MARCIORA - PONTE DI VEJA"
Tempo necessario ore 1 e 1/2 circa
Esclusi i primi 500 metri, il sentiero passa tutto tra boschi. Si scende il Vajo della Marciora, dove quasi sempre scorre dell'acqua. Deviando leggermente nel vajo si può raggiungere la località Volpe dove vi è una sorgente d'acqua naturale e ci si può riposare. In mezzora dopo la sosta ristoratrice, si arriva al ponte di Veja.

La fontana vecia dei Saughi

SENTIERO N. 10 "S.ANNA D'ALFAEDO, VAJO MARCIORA, CEREDO"
Tempo necessario 90 minuti circa
Lasciato il paese, si scende verso la contrada Marogni percorrendo un tratto dell'itinerario n. 11. Arrivati sul dosso del Tuil, si prende una strabina a simistra che porta verso la cava (i marmo (rosso Verona). Si transita quindi all'interno di un bosco ceduo e prima di imettersi sulla strada asfaltata si attraversa il Vajo della Marciora. Raggiunta la loc. Ledro è possibile ammirare i vai sottostanti e le varie piante da frutto sparse nei dintorni, fra cui i ciliegi e i castagni, arrivando successivamente alla località Ceredo.

SENTIERO 11 "S. ANNA D'ALFAEDO, TUIL, POZZE, PONTE DI VEJA"
Tempo necessario 90 min. ca.
Si snoda quasi completamente lungo stradine di campagna ad eccezione dell'ultima parte. Lasciata S. Anna D'Alfaedo, si incontra subito una caratteristica contrada, i Marogni, con tipiche costruzioni in pietra locale, archi a tutto sesto e corti lastricate.
Scendendo lungo la dorsale del Tuil si ammira uno splendido panorama e in giornate particolarmente limpide è possibile avere uno scorcio della pianura con gli Appennini sullo sfondo. A circa un terzo di strada si incontra un'altra contrada, Pozze, con altre tipiche costruzioni, un capitello del 1785, una fontana e, poco oltre l'abitato, una ghiacciaia con relativa pozza.
Un'altra fontana la troviamo alla Casarova, mentre poco più avanti, nella contrada Crestena è visibile lungo la strada una croce in pietra del 1891, la malga e, poco oltre l'abitato, un'altra ghiacciaia. Siamo quindi giunti al Ponte di Veja, dove è possibile ammirare lo splendido arco naturale.

SENTIERO 12 "TOMMASI, CORNO D'AQUILIO, TOMMASI"
Tempo necessario ore 4.0
Sentiero non facilissimo, che partendo da località Tommasi, dove si può parcheggiare l'automobile, prende prima sulla strada sterrata dell'Aquilio per qualche centinaio di metri, quindi piega a sinistra sulla vecchia mulattiera per portare, attraverso il bosco, alla Spluga della Preta, alla grotta del Ciabattino ed alla chiesetta alpina consacrata a S. Benedetto Abate. Proseguendo verso nord-ovest si raggiunge, attraversando prati e pascoli ed interessanti fenomeni erosivi, la croce del Corno d'Aquilio. Il ritorno può essere variato seguendo la strada dell'Aquilio in direzione Tommasi partendo da dietro la chiesetta alpina di S.Benedetto.

SENTIERO 12 VARIANTE
Dalla località Corno d'Aquilio si può raggiungere sia Passo Fittanze, scavalcando la Cornetta, facilmente identificabile per un ripettore su di essa costruito (tempo ore 1) oppure, in meno di mezz'ora, raggiungere Sega di Ala (TN).
Chiaramente, anche lasciando le automobili in queste ultime località si possono effettuare le escursioni al Corno d'Aquilio.

SENTIERO 13 "TOMMASI, GROLA, CASTIVERIO TOMMASI"
Tempo necessario ore 3.0
Percorso impegnativo che partendo dalla Località Tommasi, segue prima una stradella fino a loc. Grola con ampia visuale sulla pianura padana, per piegare poi verso la contrada Stifa. Da qui si segue il sentiero per Malga Castiverio. Si può proseguire verso la Predà Bassa e da qui, attraverso la Liana, fino alla Contrada Tommasi oppure ritornare in (località Stiffa, passare da Bertasi, piegare a destra verso Vallene e da qui tornare ai Tommasi.

SENTIERO 14 "FOSSE, S.GIOVANNI, CONA, FOSSE"
Tempo necessario ore 3.0
Percorso verso sud "nell'andata"che porta, attraverso la "Foresta imperiale", alla visita della chiesa di S.Giovanni sull'omonimo monte nel cuore di alcune cave di calcare lastrolare dove si potrà osservare come viene estratta la pietra locale. Il percorso termina a Cona. Il ritorno, volendo non effettuare l'itinerario dell'andata, può avvenire lungo la strada asfaltata di S.Anna D'Alfaedo o con il mezzo pubblico.

SENTIERO 15 "FOSSE, SEMALO, S.GIOVANNI, FOSSE"
Tempo necessario ore 2.30
Bellissimo itinerario che parte da Fosse sul sentiero 251 in direzione Peri, per lasciarlo quasi subito per prendere la direzione Contrada Michelazzi; prosegue quindi verso Semalo, la località Paraiso e ritorna verso nord in direzione di S.Giovanni e da qui ancora a Fosse.
Percorso che porta in una zona poco visitata e poco conosciuta del Comune di S.Anna che permette una grande panoramicità sul Garda e sul Baldo (visibile il santuario della Madonna della Corona) in un delizioso ambiente prealpino terminando a S.Giovanni nella "foresta imperiale".

La palestra di roccia di Ceredo

SENTIERO 16 "FOSSE, ACQUE NERE, BAROZZE, FOSSE"
Tempo necessario ore 1,30 ca
Facile percorso che parte da Località Fosse, per raggiungere la sorgiva Acque Nere e Barozze, piccola ma importante contrada. Lungo questo tragitto si posiono gustare panorami e pascoli, attraversare boschi e piccole radure. È consigliato il ritorno per la stessa via oppure seguendo la strada asfaltata per Fosse.

SENTIERO 17 " FOSSE, TOMMASI, ROCCAPIA, FOSSE"
Tempo necessario ore 1,30 ca.
Percorso non impegnativo, che partendo da Fosse in leggiera salita, segue la strada asfaltata fino alle contrade Tommasi e Coste. Questa parte di itinerario può essere effettuata in automobile. Giunti alla Contrada Coste si prosegue per una stradina, che in breve diviene mulattiera e che da questo punto, senza grandi dislivelli, porta a Rocca Pia dove (escursionista può spaziare con la vista su tutta la Val d'Adige sottostante.
Qui sono visibili i resti di numerose trincee e fortificazioni militari della grande guerra. Nel ritorno è possibile deviare prima del cimitero di Fosse a destra e visitare Camparso, piccola contrada che nel suo interno conserva un capitello decorato.

SENTIERO EUROPEO E.5 "LAGO DI COSTANZA, VERONA, VENEZIA"
Noto sentiero Europeo che prende il via dal Lago di Costanza (Svizzera) ed arriva sulle coste del Mare Adriatico a Venezia. La suggestione dei luoghi attraversa(da questo sentiero ne fa uno dei più belli tra i sentieri Europei. In questo tratto, da Erbezzo raggiunge il ponte Basadinoci o Basagnocchi (carta militare) sale al Ponte di Veja e prosegue verso Verona in direzione sud.

SENTIERO EUROPEO E.7 "PORTOGALLO, ITALIA, ROMANIA"
Grande sentiero che attraversa da Ovest ad est, tutta l'Europa. Sale dalla Val d'Adige, passa per Fosse, e in direzione Nord/est raggiunge, scavalcando i corni di S.Anna d'Alfaedo il Passo delle Fittanze.

THE TERRITORY

On the large territory of Sant'Anna d'Alfaedo (43.65 square kilometers) on which more than 2,500 inhabitants live and work, there are exceptional natural phenomena or particular structures, the work of man or dating back to a distant past, starting from **Spluga della Preta**, the abyss that sinks almost 900 meters into the bowels of the **Corno d'Aquilio**, and was subject of Italian and foreign caving expeditions since 1925.
A particular mention about the titanic **Ponte di Veja**, to which it seems that Dante was inspired to describe the Malebolge of Hell, and Mantegna portrayed it in the fresco painted in 1474 in the Camera degli Sposi of the Palazzo Ducale of Mantua.
And again, the ancient church of **San Giovanni in Loffa** that rises on the homonymous mountain, 1,055 m, once a destination for pilgrimages as the mother church of the central western Lessinia; the Museum of Natural History, where exceptional prehistoric and marine fauna finds are exhibited. Not to forget the **forte of Monte Tesoro**, in the hamlet of Corrubio: the former military complex of the Kingdom of Italy - it was built between 1905 and 1911 - that the Municipality obtained free of


Il Castelliere delle Guaite

charge from the State, in order to redevelop it and transform it in a center of cultural and tourist promotion. The **Ceredo rock gym**, which develops on a cliff and runs on overhanging limestone walls, with great variety of grips, but above all many extremely aesthetic rods. The inclination and the length of the routes, make the climbing particularly tiring for the forearms, but there is no shortage of the most technical ways with delicate passages in plaque. To praise the great work done by local children to make safe and interesting itineraries.
Then there are the spontaneous architectures, expression of popular art unique in its kind in the old buildings made of stone and last but not least, the **Castelliere della Guaite**, dating back to the late Bronze Age (XV - XIV century BC).Anonument, therefore, very important that the lessinic ancestors have been able to achieve due to the presence of the Pietra di Prun on site (there are still some active quarries nearby), an easily extractable and workable material.

PATHS

PATH 1 : CROCE DELLO SCHIOPPO, SALETTI, GIARE
Necessary time: two hours.
You take the path near the restaurant through the woods.
After about 40 minutes you can enjoy a beautiful view of Valpantena. Continuing on your way through woods and green pastures, you arrive in Saletti and then you go on towards Giare.

PATH 2 : CERNA, MOLINA, BOAR, CERNA
Necessary time: two hours and a half.
Leaving from "Crosara" – Cerna, you can reach Molina walking through a lot of beautiful green paths. In Molina you can have a rest. When you come back, you may pass by Boar, a little village towards Cerna. The way is very panoramic.

PATH 3 : CORRUBIO, VAGGIMAL, PONTE DI VEJA, GIARE, CORRUBBIO
Necessary time: two hours.
Ring itinerary that goes around Monte Tesoro. Starting from Corrubio, take path 252 until you reach Vaggimal. From here continue to the Veja bridge, always following the same numbered path. Continuing along the E5 route you reach the Croce dello Schioppo, from where you go back towards Corrubio.

PATH 4 : "SENTIERO DEI CARBONARI" – Necessary time: two hours.
Leaving from Corrubio towards Monte Masua, you can have a view of all the region of Valpolicella, and, in sunny days, you may also see the Apennines and a strip of Lake Garda. Following the signposts you can reach Cerna.

PATH 5: CESCATTO, PRA' LONGO, FONTANELLE, CESCATTO
Necessary time: an hour.
Leaving from Cescatto, a beautiful path leads to the bottom of the valley. In winter, when the rocks are frozen, the landscape is wonderful.

PATH 6: RONCONI, GROLA, TOMMASI, FOSSE, RONCONI
This way is suitable for mountain bikes. - Necessary time: two hours.
The way takes you about half an hour from Ronconi to Grola, a beautiful and picturesque village, where you may refresh yourself at the local water spring. Continuing on your way in the woods, you arrive in Tommasi. From here you may go on the way to Fosse and Ronconi.

PATH 7: CESCATTO, LAITA, MARCIORA - Necessary time: twenty minutes.
It's an old mule track which, leaving from Cescatto, leads to Laita, an old village. Continuing on your way to Vajo della Marciora, you join the main asphalt road again. This way is all in the woods.

PATH 8: CEREDO, PALESTRA DI ROCCIA, VALEN, CEREDO
Necessary time: three hours.
The way leaves from Ceredo, and goes along the big rocks around the village. In these sedimentary rocks you can admire some natural gorges in which the Great War soldiery took refuge. From this place you can also have a view of "TANESELA", a cave, which is famous for the several prehistoric finds. Halfway you arrive at the European Rock Gymnasium. Continuing on your way you arrive in Valon, a small village that is interesting for its old stone houses. All the path winds in the woods.

PATH 9: CEREDO, MARCIORA, PONTE DI VEJA
Necessary time: an hour and a half.
The path passes through many roads. You go down the Marciora Valley towards "Volpe", where you can find a little natural spring and here you may have a rest. It takes you half an hour from here to Ponte di Veja.

PATH 10: S.ANNA D'ALFAEDO, VAJO MARCIORA, CEREDO - Necessary time: an hour and a half.
Leaving from S. Anna, you go down towards Marogni, running along a short stretch of route number 11. On the top of Tuil, you turn right on a path that leads to a marble quarry. (Rosso Verona). You go through a copse and Vajo della Marciora. You go on the asphalt road to Ledro and Ceredo, where you can have a view of the beautiful valleys with many fruit – bearing plants such as cherries and chestnuts.

PATH 11: S. ANNA D'ALFAEDO, TUIL, POZZE, PONTE DI VEJA - Necessary time: an hour and a half.
The route goes on a country road to Marogni, a small old village where you
can marvel at its stone buildings and its ancient courtyards. Going down the ridge "Tuil", you can have a delightful view of the Po Valley and the Apennines. Going on the way, you arrive in another village, Pozze, with typical houses, a capital dating back to 1785, a stone fountain and in Crestena there's a stone cross which dates back to 1891, a malga and another ice – house. We have reached Ponte di Veja, where you can be amazed at the arches of this beautiful natural stone bridge.

PATH 12: TOMMASI, CORNO D'AQUILIO, TOMMASI - Necessary time: four hours.
Difficult way, which leaving from Tommasi, where you can park your car, the way goes on about a hundred metres, a mule track and then turns to the left on an old bridle path towards Spluga della Preta, Grotta del Ciabattino and the consecrate church of San Benedetto Abate. The way goes on to the Corno d'Aquilio cross. You can come back following the Aquilio way towards Tommasi, leaving from the back of the San Benedetto church.

PATH 12: VARIANT.
From Corno d'Aquilio you can either reach Passo Fittanze, climbing over Cornetta, or in half an hour, get to Sega di Ala.

PATH 13: TOMMASI, GROLA, CASTIVERIO, TOMMASI
Necessary time: three hours.
An exacting route which, leaving from Tommasi, goes on a narrow way to Grola, and then to Stifa, where you can have a delightful view of the Po Valley. From here the way goes on to Malga Castiverio. You can then go on towards Predàda Bassa and then from here, passing through the Liana, to Tommasi, or you can also come back to Stifa, pass through Bertasi, turn right towards Vallene, where you can come back to Tommasi.

PATH 14: FOSSE, SAN GIOVANNI, CONA, FOSSE - Necessary time: three hours.
A southwards route which, passing through the "Imperial Forest", leads to the church in San Giovanni, situated on the homonymous mount, in the very heart of some stone – quarries. The route ends in Cona. You may come back running along the asphalt road in S. Anna d'Alfaedo or by public transport.

PATH 15: FOSSE, SEMALO, SAN GIOVANNI, FOSSE
Necessary time: two hours and a half.
A beautiful route that leaves from Fosse on the path 251 towards Peri and then there is a change of direction towards Michelazzi, a nice village. It goes on towards Semalo, Paraiso and then comes back to S. Giovanni and Fosse. During the journey you can have a delightful view of the lake Garda, Mount Baldo and the Sanctuary of "Madonna della Corona", and ends in S. Giovanni, in the so called "Imperial Forest".

PATH 16: FOSSE, ACQUE NERE, BAROZZE, FOSSE
Necessary time: about an hour and a half.
An easy way that leaves from Fosse and reaches the "Acque nere" spring, and Barozze, a little but important village. This path is rich in views and green pastures, woods and villages. When you come back you may follow the same way or the asphalt road.

PATH 17: FOSSE, TOMMASI, ROCCA PIA, FOSSE
Necessary time: about an hour and a half.

La spluga della preta

An easy way which, leaving on the climb from Fosse, goes on the asphalt road to the villages of Tommasi and Coste. You may go this way by car.
When you are arrived in Coste, you have to continue on your way to Rocca Pia, where you can admire the Adige Valley. Here there are a lot of trenches, which date back to the Great War.
When you come back , you can turn right at the graveyard and visit Camparso, a beautiful small village with a decorated capital.

EUROPEAN PATH E.5: LAGO DI COSTANZA, VERONA, VENEZIA.
Famous European path that leaves from Lake Constance (Switzerland) and arrives to the Adriatic coasts in Venice. It is one of the most interesting pathways in Europe. In this part, it leaves from Erbezzo and reaches "Ponte Basadinoci or Basagnocchi", then it climbs up to Ponte di Veja and goes on southwards to Verona.

EUROPEAN PATH E. 7: PORTUGAL, ITALY, RUMANIA".
Great pathway that goes through all Europe. It climbs up from Adige Valley, passes by Fosse and reaches northwards Passo Fittanze.



Il Museo Preistorico e Paleontologico di Sant'Anna d'Alfaedo racconta la storia del nostro territorio e ne svela i segreti celati tra la sua pietra.
Il Museo offre la possibilità di conoscere queste meravigliose scoprendo prima i grandi vertebrati fossili (squali, tartarughe, mosasauri, pesci sega...) e poi i manufatti che l'uomo primitivo ci ha lasciato (armi in selce e in osso, produzioni in metallo, pitture rupestri e graffiti...).
Visitandolo si avrà l'occasione di riscoprire quel rapporto che nei secoli si è instaurato tra il sottosuolo e l'ambiente, tra la terra e l'opera dell'uomo.

L'ex complesso militare, ottenuto dal Comune a titolo gratuito dal Demanio, è stato riqualificato e trasformato in un centro di promozione culturale e turistica. La struttura, rimasta abbandonata per un trentennio, nel giro di pochi anni è stata ripulita dalle erbacce, dai rifiuti e da atti di vandalismo, e riportata al suo antico splendore. La privilegiata posizione, da cui si gode un panorama mozzafiato, i blocchi di pietra scolpiti a mano con grande precisione,le volte sotterranee costruite in modo da far correre e disperdere le infiltrazioni d'acqua,i portali d'accesso finemente rifiniti,i raffinati scaloni di marmo e le enormi capriate in legno; tutto questo oggi è il Forte di Monte tesoro.

NUMERI UTILI

CITTA': SANT'ANNA D'ALFAEDO
PROVINCIA: VERONA
REGIONE: VENETO
C.A.P.: 37020
PREFISSO TELEFONICO: 045
GIORNO DI MERCATO: MERCOLEDI
ABITANTI: 2580
ALTITUDINE: max. 1545 s.l.m. - min. 308 s.l.m.
centro paese 939 s.l.m.
SUPERFICIE: 43,65 kmq
DISTANZE: da VERONA km 28
da TRENTO km 50
FESTA PATRONALE: S. Anna - 26 di luglio
A.S.L. APPARTENENZA: N° 22 Bussolengo

UFFICI COMUNALI

Comune di Sant'Anna d'Alfaedo
Via Roma, 4 - 37020 Sant'Anna d'Alfaedo (Vr) - Telefono 0457532502
segreteria@comune.santannadalfaedo.verona.it
PEC: **comune.santannadalfaedo.vr@pecveneto.it**
Sito internet: **www.comune.santannadalfaedo.verona.it**

NUMERI UTILI

NUMERO UNICO EMERGENZE 112

CARABINIERI 0457532506
CORPO FORESTALE DELLO STATO 0458030350

SERVIZI PUBBLICI

POSTE E TELECOMUNICAZIONI 0457532510
PISCINA COMUNALE 0425018276
BIBLIOTECA COMUNALE 0457532572
UNITA' PASTORALE DELLA LESSINIA OCCID. 0457532513

ASSISTENZA SANITARIA

FARMACIA 0457532540
CASA DI RIPOSO "Casa S. Anna"
Via Monsignor Roncari, 4 0457532516
GUARDIA MEDICA - Servizio di continuità assistenziale
Via L. Van Beethoven, 16 San Pietro in Cariano (Vr) 0456338666
OSPEDALE SACRO CUORE DI NEGRAR 0458013111

INSEGNAMENTO E FORMAZIONE

ASILO NIDO "Folletti del bosco" - Via Mons. Roncari, 4 0457532701
SCUOLA MATERNA - Bosco Incantato - Via Mons. Roncari, 2 0457532725
SCUOLA PRIMARIA - "Mons. Roncari" - Via Mons. Roncari, 2 0457532734
SCUOLA SECONDARIA DI 1° GR. - Via Mons. Roncari 0457532559

FARMACIA
Dott.ssa E. Rizzolo
Pzza V. Emanuele, 5/a - Tel. 045 7532540
S. Anna d'Alfaedo (Vr)
E-mail: farmacia.rizzolo@libero.it

Studio Dentistico
dott. Petro Benedetti
cell. 340 3332900
Via Cesare Battisti, 35 - Sant'Anna d'Alfaedo (Vr)
petrobenedetti@yahoo.com - tel. 045 7315920

SUPERMARKET Cona FOSSE
di Sant'Anna D'Alfaedo - Tel. 045 7519179

CAMPOSTRINI
LAVORAZIONE ARTISTICA DEL MARMO E DELLA PIETRA DELLA LESSINIA
Loc. Campostrin S. Anna d'Alfaedo Verona
Cell. 346 2172924 - 349 1717761

IMPRESA EDILE BENEDIL SRL
Geom. Simone e Nicola Benedetti
Via N. Sauro, 34 - S. Anna d'Alfaedo (VR) - Cell. 347 4569044 - 340 2567650
Fax 045 7535132 - E-mail: benedil@pec.it

Falegname Benedetti Marcello
Francesca Cell. 347 2946005 - Marcello Cell. 349 7182079
Via Diosdi, 5 - Fraz. RONCONI - Sant'Anna d'Alfaedo (Vr)
E-mail: falegnamebenedetti@libero.it

RISTORANTE AL TESORO
Sant'Anna d'Alfaedo (VR) - Fraz. Comune - Via Roma, 19 - 045 7545172
www.ristorantealtesoro.it - E-mail: altesoro@alice.it

Zivelonghi
Rudy Zivelonghi 340.2620945
www.edilezivelonghi.it
IMPRESA EDILE
Cont. Menegazzi, 27 37020 Erbezzo (VR)
info@edilezivelonghi.it

TRATTORIA CAMPOSTRINI
Cucina tipica della Lessinia specialità: gnocchi di malga
Via N. Sauro, 18 - Tel. 045 7535085
Sant'Anna d'Alfaedo (Vr)

AUTOTRASPORTI COMMERCIO MATERIALI EDILI
Cipriani Imerio
Via Ponte di Veja, 10 - Giare S. Anna d'Alfaedo (VR)
Tel. 045 7543386 - Fax 045 7543935 - E-mail: imeriocipriani@libero.it

PANIFICIO - SUPERMERCATO RONCONI s.n.c.
Via N. Sauro - tel. 045 7535941
37020 Ronconi S. Anna D'Alfaedo (VR)

TOMMASI
Domenico e Figli S.r.l.
ANTICATURA e RESTAURO PIETRA della LESSINIA
Via Pozzo Lessinia, 10 - S. Anna d'Alfaedo (Vr)
Cell. 340 5003609 - Fax 045 7545088
www.tommasipietre.it - info@tommasipietre.it

LOFFA s.r.l.
di Marconi Diego e Ivan
escavazione e lavorazione pietra della Lessinia
Via Roma 11A - Sant'Anna d'Alfaedo (VR) - loffaro@gmail.com - www.loffasrl.it
Ivan cell. 349 6338263 - Diego cell. 334 7137202

LAVORAZIONE ESCAVAZIONE PIETRE
ONORINO snc
di Benedetti Tiziano & C.
Via C. Battisti, 53 - Fosse di Sant Anna D'Alfaedo (VR) - Tel. 347 3089690

CAMPOSTRINI srl
costruzione e manutenzione strade, acquedotti, fognature, lottizzazioni opere complete di sistemazione idraulica, di bonifica e opere di ingegneria naturalistica
Via Nazario Sauro, 18 - Ronconi - 37020 S. Anna d'Alfaedo (Vr)
Tel. e fax 045 7535811 - E-mail: campostrinicostruzioni@virgilio.it

Bar Pasticceria La Delizia
Pasticceria dolce e salata di produzione propria
Servizio rinfreschi
Piazza V. Emanuele, 9 - S. Anna d'Alfaedo (Vr)
tel. 045 7536206 - chiuso il giovedì pomeriggio

B&B CONTRADE ALTE
Di Lavarini Antonietta
Contrada Adamoli n°3 Fosse - 37020 Sant'Anna d'Alfaedo (VR)
Tel. 045 5540064 Cell. 340 672 7562 - 338 266 0250
Mail: antonietta.lavarini@gmail.com

Eco EdilScavi srl
OPERE STRADALI - COSTRUZIONI - SCAVI
Sede Legale e Amministrativa: Loc. La Grocca, 2 - S. Anna d'Alfaedo (Vr) - Tel/Fax 045 7537005
ecoedilscavi@gmail.com - ecoedilscavi@tiscali.it

LANA AL PASCOLO
Allevamento alpaca e pecore di razza brogna
lavorazione artigianale della lana
Via Cernedo, 79 - Sant'Anna d'Alfaedo (VR)
tel. 3386038570 - info@lanaalpascolo.it
www.lanaalpascolo.it

IDROTERM
di Piccoli Andrea
IMPIANTI IDROTERMOSANITARI CIVILI ED INDUSTRIALI - IMPIANTI DI CONDIZIONAMENTO
Via Camporionde, 2 - Breonio di Fumane (Vr)
Cell. 348 7343853 - E-mail: idrotermpiccoli@gmail.com

COSTRUZIONI MECCANICHE F.LLI ANTOLINI SRL
Via Cortine, 1 Loc. Giare - Sant'Anna D'Alfaedo (Vr)
Tel. 0457545290 - Fax 0457545742
www.officineantolini.it - www.mezzicingolati.it - info@officineantolini.it

El Filò - Merceria & Co.
di Vallenari Adelia
merceria e abbigliamento bambino - filati, lana, cotone - articoli da regalo
A Fosse in via C. Battisti, 104/A - Tel. 349 1859910

FABBRO CARPENTIERE KOVACEVIC SMILJAN
cancelli - ringhiere - inferriate - scale
lattoneria - portoni sezionali e basculanti
Via Dell'Artigiana, 1 - Cerna di Sant'Anna D'Alfaedo (Vr)
Tel. Fax 045 7545291 - Cell. 347 4974537 - fabbro65@gmail.com

Società Agricola Fasoli Domenico e Stefano S.S.
Peo Mieo Pseudo Slow Food
Produzione e vendita diretta mele, pero misso e prodotti biologici
Via Unità 2 - Cerna di S. Anna d'Alfaedo (Vr)
Cell. 349 6147271 - 348 3010746 - sghembhbana@gmail.com
IT BIO 006549

Valentino Marconi
SAPORI D'ALTA QUOTA
Salumi e Carni fresche di produzione propria a Km 0 - Prodotti della Lessinia.
Sala degustazione - Spazi per eventi.
loc. Pontarol (SP12) - Sant' Anna d'Alfaedo (Vr)

Si ringrazia per la cortese collaborazione il Comune di Sant'Anna d'Alfaedo; un plauso particolare agli inserzionisti, che con lo loro partecipazione hanno contribuito alla realizzazione di questa planimetria.
La fotografia di copertina è stata gentilmente concessa dall'archivio storico della Pro loco di Sant'Anna d'Alfaedo
Grafica Azzurra STUDIO DI GRAFICA
EDIZIONE QUINTA ANNO 2018
© riservata la riproduzione anche parziale. Tutti i diritti sono riservati alla Grafica Azzurra.

TRATTORIA ponte di veja
chiuso il martedì - estate sempre aperto
thursday closed - all summer opened
am dienstag geschlossen - im sommer geöffnet
SANT'ANNA D'ALFAEDO (VR)
Tel. 045 7545048

Pasticceria Caffetteria Gelateria Morandini
Pasticceria artigianale
Gastronomia salata
Servizio rinfreschi
Piazza Vittorio Emanuele, 16
37020 SANT'ANNA D'ALFAEDO (VR)
tel. 045 7535079 - 347 2519502
www.pasticceriamorandini.it

GYMNASIUM Club
di Cona Giacomo
palestra - massoterapia - centro benessere - centro estetico
Località Croce dello Schioppo, 2 - Sant'Anna D'Alfaedo (Vr) tel. 045 7545357

FRUTTA E VERDURA LOTTO 1 EDICOLA
Cona Manuela
P.zza Eugenio di Savoia, 19
FOSSE di S. Anna d'Alfaedo (Vr)
Tel. 045 7519025

PITTURE LAVARINI
TINTEGGIATURE EDILI
INTERNE/ESTERNE - DECORAZIONI
Via Adamoli n. 3 Fosse - Sant'Anna d'Alfaedo (VR)
cell. 3477628695 3498931171- mail: lavarinilugi@gmail.com

ESCAVAZIONI PIETRE
BENEDETTI GIUSEPPE E LUIGI S.N.C.
CAVA: Loc. Monte Loffa
ABITAZIONE: Via C. Battisti, 21 - FOSSE (VR) - Tel. 0457519080-0457519092

Agriturismo alle Vallene
Aperto da giovedì a domenica
Piatti tipici della Lessinia e grigliata di carne
Località Vallene Sant'Anna d'Alfaedo (VR)
Tel. 045 6040006 - Cel. 340 3136671
agriallevallene@gmail.com
P. gratis la prenotazione

PORTO 626
Porto 626 snc
di Tommasi Sergio e C.
Sicurezza, Qualità e Ambiente - Servizi alle imprese
Piazza Vittorio Emanuele, 15 - Sant'Anna D'Alfaedo (VR)
Tel. 045.7532699 - Fax 045.8130088
www.porto626.it - info@porto626.it

CASTELLIERI DELLA LESSINIA
SPACCIO AZIENDALE
El formaio della Caterina
Loc. Cona, Via Castejeri, 1 - Sant'Anna d'Alfaedo VR - Caserma 328 6692881 - Alberto 347 7506327

ALIMENTARI MAROGNA
di Marogna Nicola
S. Anna d'Alfaedo - Vr - 045 7532522

Bar Breakfast Marogna
Piazza della Bona, 1 - S. Anna d'Alfaedo VR
Cell. 366 2273119 - info@alloggiiantanna.it
www.alloggiiantanna.it

MALGA SELVAVECCHIA
LA BUONA MONTAGNA
Agriturismo con punto tipico locale - allevamento e produzione di salumi e formaggi
Loc. Selvavecchia Sant'anna d'Alfaedo - Vr - Tel. 347 7538352 - 347 4341157
e-mail: selvavecchia@gmail.com Selvavecchia

Elenco delle vie

A		CRESTENA (LOC.)	D2	**O**	
ADAMOLI (LOC)	B1	CROBIOL (LOC.)	E1	OLIMPIA (VIA)	C1
ALIANA (VIA)	B1	CROCE DELLO SCHIOPPO (VIA)	E2	ORBIE (LOC.)	E1-E2
ANEPOSSE (LOC.)	D2	CROSARA (LOC. E VIA)	E1	**P**	
B		CURTO (LOC.)	B1	PAGAN (LOC.)	D1
BAITA DEI FIORI (VIA)	C1	**D**		PARAISO (LOC.)	C1
BARCO (LOC.)	E1	DISIOLA (VIA)	C2	PASSO LESSINIA (VIA)	D2
BAROZZE (LOC.)	C2	DALLA BONA S.A. (PZZA)	C2	PAUL (LOC)	D1
BAROZZE (VIA)	D2	DELL'ARTIGLIERE (VIA)	E1	PEZZA (VIA)	E1
BELLA VISTA (VIA)	C2	DON G. BENEDETTI (VIA)	C1-C2	PIDOCCHIOSA (LOC.)	D2
BELVEDERE (VIA)	D2	DOSSO (LOC)	B2	PINETA (VIA)	E2
BERTASI (LOC.)	B2	**E**		POMARA (LOC.)	E1
BERTUIO (LOC.)	E2	EUGENIO DI SAVOIA (P.ZZA)	C1	PONTAROL (LOC.)	D2
BOAR (LOC.)	E1	EMANUELE V. (P.ZZA)	C2	PONTE DI VEJA (VIA)	D2
BUSA (LOC.)	C2	**F**		POZZE (VIA/LOC.)	D2
C		FENIL (LOC.)	D2	PREARE (VIA)	D2
CA' DE PER (LOC.)	D1	FERRAR (LOC.)	D2	PROVALO (LOC.)	C2
CA' DEL CORNIO (LOC.)	B2	FIORITA (VIA)	E2	**R**	
CA VEROE (LOC.)	C2	FONTANAFREDDA (LOC.)	C1	RAGAZZI DELLA PACE (VIA)	E1
CALZEREGA (LOC.)	E1	FORTE TESORO (VIA)	B2	ROMA (VIA)	D2
CORNIA (LOC)	B2	FRANCESCO BARACCA (VIA)	E2	**S**	
CAMPINI (LOC.)	C1	**G**		SAN GIOVANNI IN LOFFA (LOC)	C1
CAMPARSO (LOC.)	B1	GARBALDI (VIA)	E2	SALETTI (LOC.)	E2
CAMPOSTRIN (LOC.)	C2	GARDINO (VIA)	D2	SELVAVECCHIA (LOC.)	B2
CANOVA DI CERNA (VIA)	C1	GIUSEPPE VERDI (VIA)	D2	SEMALO (LOC.)	C1
CANOVA DI RONCONI (LOC.)	C2	GRAIZZARA (LOC.)	C2	SEMONTE (VIA)	E2
CASALIN (LOC.)	D1	GRAVIAZZO (LOC.)	C1	SENGIA (LOC.)	D2
CASAROLE (LOC.)	C1	GROLA (LOC.)	B2	SERIEI (LOC)	B2
CASEL (VIA)	E2	**L**		SPINZA (LOC.)	D1
CASELLA (LOC.)	C2	LA GNOCA (LOC.)	C2	STEFFAM (LOC.)	C2
CASETTA (LOC.)	E2	LAITA (LOC.)	C2	STIFFA (LOC.)	B2
CASTEI (VIA)	E1	LAVANTO (LOC.)	D1	SOL (LOC)	D2
CASTEIDOI (VIA)	D1-D1	LAVARINI(LOC.)	B1	**T**	
CASTELLERE (VIA)	D1-D2	LEDRO (LOC.)	D2	TANZARI (LOC.)	D2
CEREDO (VIA/LOC.)	D2	**M**		TOMMASI (LOC.)	B1-B2
CESARE BATTISTI (VIA)	C1	MACCHION (LOC.)	D1	TORTELAR (LOC.)	C2
CESCATTO (LOC.)	C2	MARCONI (VIA/LOC.)	D2	**V**	
CIMO (LOC.)	C2	MAR DI OI (LOC)	E1	VALEN (LOC.)	D2
COGOI (LOC.)	C1	MARTELLENGO (LOC.)	B1	VALLENE (LOC.)	B2
COL MARCONI (VIA)	D1-D2	MASO DI CERNA (LOC.)	E1	VALLICELLA (LOC.)	C2
CONA (VIA/LOC.)	D1	MASUA (LOC.)	D1	VAONA (LOC.)	C1
CORRUBIO (VIA/LOC.)	E2	MEON (VIA)	D1	VIVALDI (VIA)	D2
COSTA DI CERNA (LOC.)	E1	MICHELAZZO (LOC.)	C1	VERDEVALLE (LOC.)	D1-D2
COSTA DI CONA (LOC.)	D1	MONS. LUIGI RONCARI (VIA)	C2	VEZZARDE (LOC.)	C2-D2
COSTE (LOC.)	B1	MONTE LOFFA (VIA)	C2	VEZZARDE (VIA)	C2-D2
CORTINE(LOC.)	E2	MONTI LESSINI (VIA)	E2	**Z**	
CORRUBIO (VIA)	E2	MONTE MASUA (VIA)	B1	ZIVELONGO (LOC.)	D1
		N		ZOCCHI (LOC.)	B2
		NAZARIO SAURO (VIA)	C2		